



Censimento popolazioni Rom e Sinti

Osservatorio per le Politiche Sociali

Provincia di Milano

Estate 2006

*A cura della Dr.ssa Marta Lovison
Ufficio Dati area Minori e Immigrazione
Servizio Osservatorio per le Politiche Sociali*

1.Introduzione

Nel mese di Giugno 2006, in seguito alla richiesta dell'Osservatorio per l'Integrazione e la Multietnicità della Regione Lombardia, l'Osservatorio per le Politiche Sociali della Provincia di Milano ha avviato un censimento quantitativo degli insediamenti Rom e Sinti presenti sul territorio provinciale.

Tale censimento è stato realizzato tramite la somministrazione di un questionario a tutti i Comuni della Provincia.

I destinatari del questionario sono stati nella maggior parte dei casi i Comandanti delle Polizie Locali; per i 21 Comuni Capofila degli Ambiti Territoriali si è invece scelto di inviare il questionario ai responsabili dei Servizi Sociali, individuati come testimoni privilegiati nel rapporto Provincia-Ambiti-Comuni.

L'indagine effettuata è stata, ad oggi, tra quelle condotte dall'Osservatorio, quella che ha ottenuto la risposta più soddisfacente: i Comuni che hanno risposto al censimento sono 154 su 189; la tabella 1.a, collocata nelle ultime pagine della relazione, riporta l'esito del censimento con riferimento a tutti i Comuni.

Qualche ritardo è stato registrato nelle risposte dei 21 Comuni Capofila che hanno tardato a restituire il questionario.

Il Comune di Milano invece, dove il questionario era stato inviato all'attenzione dei Servizi Sociali come per i 21 Capofila, è stato tra i primi a rispondere al censimento.

A causa della complessità dell'argomento trattato e delle caratteristiche delle popolazioni censite, i dati di seguito riportati non possono essere ovviamente considerati definitivi; sono comunque gli unici dati, a nostra disposizione, provenienti dalle Amministrazioni Comunali e possono indubbiamente essere considerati buon indicatore di un fenomeno di cui è difficile avere una stima definitiva.

I dati qui esposti fanno riferimento al territorio provinciale città di Milano esclusa; la particolarità di questo caso, la sua consistenza, rischierebbero, infatti, di distorcere la lettura del fenomeno.

L'indagine ci ha restituito l'immagine di una Provincia con più di 60 insediamenti di popolazioni Rom e Sinti, di cui solo 16 in condizione di regolarità per un totale, sicuramente sottostimato, di più di 1600 persone, di cui oltre il 65% vive in situazioni definite precarie o non regolari.

A conclusione dell'indagine abbiamo poi chiesto a Opera Nomadi di visionare i dati da noi ottenuti, integrandoli in alcuni casi.

2. Gli insediamenti

Come anticipato nell'introduzione, i capi censiti sul territorio provinciale sono 62. A questi andrebbero sommati i 34 della città di Milano che però, data l'evidente particolarità del caso, sarebbe poco significativo trattare contemporaneamente¹.

La tabella 2.a riporta l'elenco di Comuni che ci hanno segnalato la presenza di popolazioni Rom e Sinti entro i propri confini.

Come si può vedere risultano un totale di 62 insediamenti di cui 12 regolari e permanenti, 4 regolari temporanei e ben 46 campi non adeguatamente autorizzati.

Per quanto riguarda il Comune con il maggior numero di insediamenti questo risulta essere il Comune di Corbetta con 9 insediamenti registrati come "non regolari". Si tratta però di insediamenti molto piccoli, che singolarmente non superano i 5 abitanti per un totale di circa 39 persone.

Più significativa è invece la presenza nei Comuni di Sesto San Giovanni², Pioltello, Garbagnate Milanese, Rho e Cernusco sul Naviglio dove, seppur non superando mai i 3 insediamenti a territorio, si concentra oltre il 75% della popolazione Rom di tutta la provincia, per altro in condizione di instabilità.

Significativi sono inoltre gli insediamenti, questa volta regolari, dei comuni di Buccinasco e Lissone, che con un insediamento regolare e permanente a testa raccolgono oltre il 50% della popolazione Sinti.

A questi dati, derivanti dall'interrogazione delle Polizie Locali, vanno aggiunte alcune informazioni provenienti dall'Opera Nomadi; ci viene segnalata presenza di insediamenti Rom nei comuni di Boffalora, Trezzo, Agrate Brianza, Rozzano, Locate Triulzi, Settimo; inoltre sappiamo della presenza di insediamenti Sinti nei comuni di Monza e Solaro. Si tratta di piccoli insediamenti, che non superano le 40-50 presenze in totale.

La cartina 2.b riporta la distribuzione globale degli insediamenti sul territorio provinciale.

Come si può notare da questa immagine la grande maggioranza degli insediamenti si concentrano al di sopra di quella che può essere una diagonale immaginaria che taglia la provincia da sud-ovest a nord-est: 34 insediamenti su 40 si trovano infatti nei territori delle Asl 1 e 3, quasi a seguire le direttrici espansive della città Milano.

¹ Da qui in avanti ogni volta che si farà riferimento alla Provincia di Milano sarà da intendersi capoluogo escluso, salvo precisazioni.

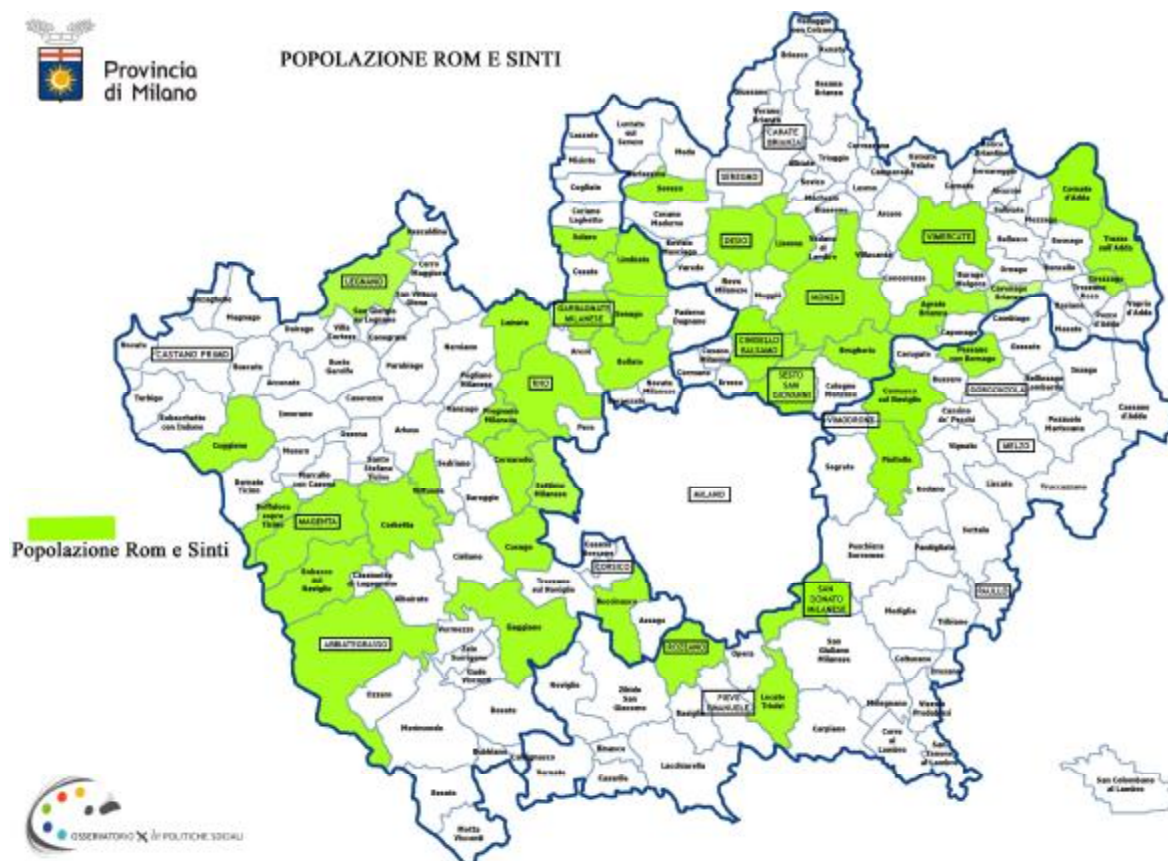
² Tutte le informazioni qui riportate fanno riferimento al Giugno 2006. Come è noto, nel Settembre 2006, l'insediamento situato nell'ex area Falck di Sesto San Giovanni, è stato sgomberato.

Tab 2.a

Insediamenti popolazioni Rom e Sinti al Giugno 2006. Fonte: Comuni

Comune	insediamenti regolari permanenti	insediamenti regolari temporanei	insediamenti non registrati	giostrai al 30.06.2006
Campi				
Abbiategrasso			1	4
Boffalora			1	
Bollate	1			3
Brugherio			1	30
Buccinasco	1	1		9
Canegrate				20
Carpiano				4
Cavenago			1	
Cernusco			2	
Cinisello	1			
Corbetta			9	
Cormano				15
Cornaredo			1	
Cornate d'Adda			1	
Cuggiono	1	1	1	
Cusago			1	
Desio		1	1	
Gaggiano			2	10
Garbagnate			1	
Grezzago			1	9
Inveruno				6
Lainate			1	
Legnano			3	
Limbiate	1			
Lissone	1			
Magenta		2		
Motta Visconti				15
Muggiò				5
Parabiago				25
Pessano			4	
Pioltello			2	
Pregnana			1	
Rho			4	
Robecco			1	
San Donato			3	
San Giuliano				10
Senago			1	
Sesto Sg			3	
Seveso	4			6
Solaro				20
Vimercate	2			
Vittuone	1		1	
Totale	13	5	48	191
Legenda				
Aa	Insediamenti Rom	Aa	Insediamenti Sinti	
Aa	Insediamenti Rom e Sinti	Aa	Giostrai	

Cartina 2.b



3. La Popolazione: Rom e Sinti

La presente rilevazione ha tenuto a differenziare la presenza Rom da quella Sinti. Questo perché effettivamente la condizione di questi due gruppi sono differenti in maniera significativa. Come risulterà evidente dai dati di seguito riportati, i Sinti, data una loro più anziana presenza in Italia, hanno infatti quasi tutti cittadinanza italiana e vivono in situazioni di regolarità.

Alcuni Comuni non sono stati però in grado di segnalarci il gruppo di appartenenza dei nomadi insediati nei loro territorio; si tratta degli insediamenti dei Comuni di Cernusco sul Naviglio, Cornate d'Adda, Cusago, Legnano, Bollate (tabella 3.e)

Tab. 3.e

Gruppo non specificato	insediamenti regolari permanenti	insediamenti regolari temporanei	insediamenti non registrati	Minori
Cernusco			200	60
Cornate d'Adda			10	6
Cusago			10	5
Legnano			40	15
Bollate	16			7

3.1 La popolazione Rom

Come anticipato nell'introduzione la popolazione appartenente al gruppo Rom è quella dominante, tendenza in linea con i dati sulle popolazioni nomadi più o meno di tutto il mondo.

La popolazione Rom della Provincia di Milano è all'incirca di 1149 persone di cui 1106 vive all'interno di un insediamento non regolare; circa altri 31 Rom vivono in campi regolari e permanenti nei comuni di Cuggiono, Vimercate e Vittuone, i pochissimi restanti in un campo temporaneo di Magenta.

I minori sono all'incirca 362 e corrispondono al 31% della popolazione totale; questo dato è particolarmente significativo se paragonato a quello dei minori stranieri in provincia i quali, seppur superando di gran lunga la percentuale dei minori italiani, non superano il 20%, 11 punti percentuali meno dei minori Rom.

La tabella 3.a riporta i dati riguardanti questa popolazione distinti per comune e tipo di insediamento.

Come già segnalato in precedenza i Comuni aventi il più alto numero di Rom tra i propri abitanti sono quelli di Sesto San Giovanni³, con una popolazione che ruota intorno alle 280 persone di cui 11 minori; quello di Pioltello, con 240 Rom di cui 60 minori; il Comune di Garbagnate con 100 Rom di cui 43 minori; quello di Rho con una popolazione di circa 150 persone di cui 94 minori.

La cartina 3.b riporta la distribuzione territoriale della popolazione Rom la cui intensità cromatica evidenzia le più alte percentuali di presenza. Come risulta dalle immagini, la presenza di Rom aumenta in corrispondenza di centri abitati maggiori, in particolare nelle vicinanze della Città di Milano, e tende a diminuire nei centri più piccoli.

Per quanto riguarda le cittadinanze possiamo notare che solo in un caso troviamo Rom con cittadinanza straniera in insediamenti regolari: si tratta di uno dei due insediamenti del comune di Vittuone, per altro regolare solo in parte, popolato di Rom italiani e stranieri in percentuali rispettive del 40% a 60%.

Tutti gli altri Rom di cittadinanza straniera vivono in insediamenti registrati come non regolari, sia per quanto riguarda le norme urbanistiche e/o di edilizia, sia per quanto riguarda l'occupazione di spazi non meglio identificati.

Per quanto riguarda la popolazione Rom avente cittadinanza italiana, questa si distribuisce equamente in situazioni di regolarità e probabile irregolarità.

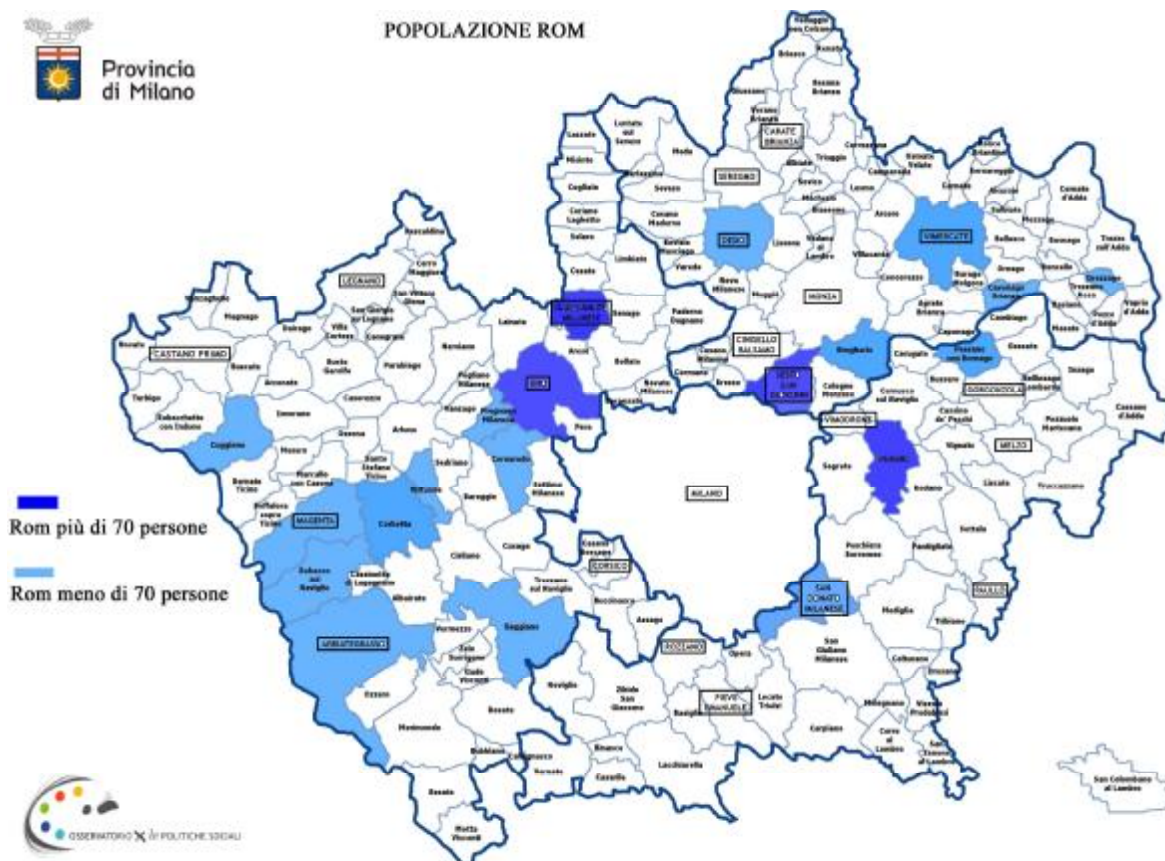
Questa situazione è indicativa dei processi di integrazione temporale di questa popolazione: come per i Sinti, anche le popolazioni Rom di più vecchio insediamento cominciano a vivere in situazioni di regolarità, sia di permanenza che abitativa, ma la maggioranza vive ancora in condizioni di profonda precarietà.

³ Tutte le informazioni qui riportate fanno riferimento al Giugno 2006. Come è noto, a nel Settembre 2006 l'insediamento situato nell'ex area Falck di Sesto San Giovanni, è stato sgomberato.

Tab. 3.a

Rom				
Popolazione Totale	insediamenti regolari permanenti	insediamenti regolari temporanei	insediamenti non registrati	Minori
Abbiategrosso			20	8
Brugherio			40	12
Cavenago			14	8
Corbetta			39	4
Cornaredo			10	
Cuggiono	8	5	13	12
Desio			45	12
Gaggiano			30	15
Garbagnate			100	42
Grezzago			13	8
Magenta		7		1
Pessano			63	39
Pioltello			240	60
Pregnana			14	5
Rho			150	94
Robecco			5	4
San Donato			42	16
Sesto Sg			275	11
Vimercate	5			1
Vittuone	18		13	18
Totale	31	12	1106	362

Cartina 3.b



3.2 La popolazione Sinti

La popolazione Sinti in provincia si aggira intorno alle 500 persone. Di queste meno del 15% (una cifra che si aggira intorno alle 70 persone) vivono in condizioni di irregolarità e in particolare in due campi: quello di Boffalora sopra Ticino e quello di Senago.

Anche in questo caso la percentuale di minori è molto alta: circa il 30% (per un totale di circa 150 bambini-ragazzi).

La tabella 3.c riporta i dati riguardanti questa popolazione distinti per comune e tipo di insediamento.

I Sinti si dividono per la maggior parte in due insediamenti di grandi dimensioni: quello del Comune di Lissone, che conta 108 persone di cui 50 minori, e quello situato sul territorio di Buccinasco, che ne conta 120 di cui 40 minori. Il resto della popolazione si distribuisce in modo più o meno omogeneo nei restanti comuni. È possibile verificare quanto detto anche dalla cartina 3.d che riporta la distribuzione territoriale della popolazione Sinti, la cui intensità cromatica evidenzia le più alte percentuali di presenza.

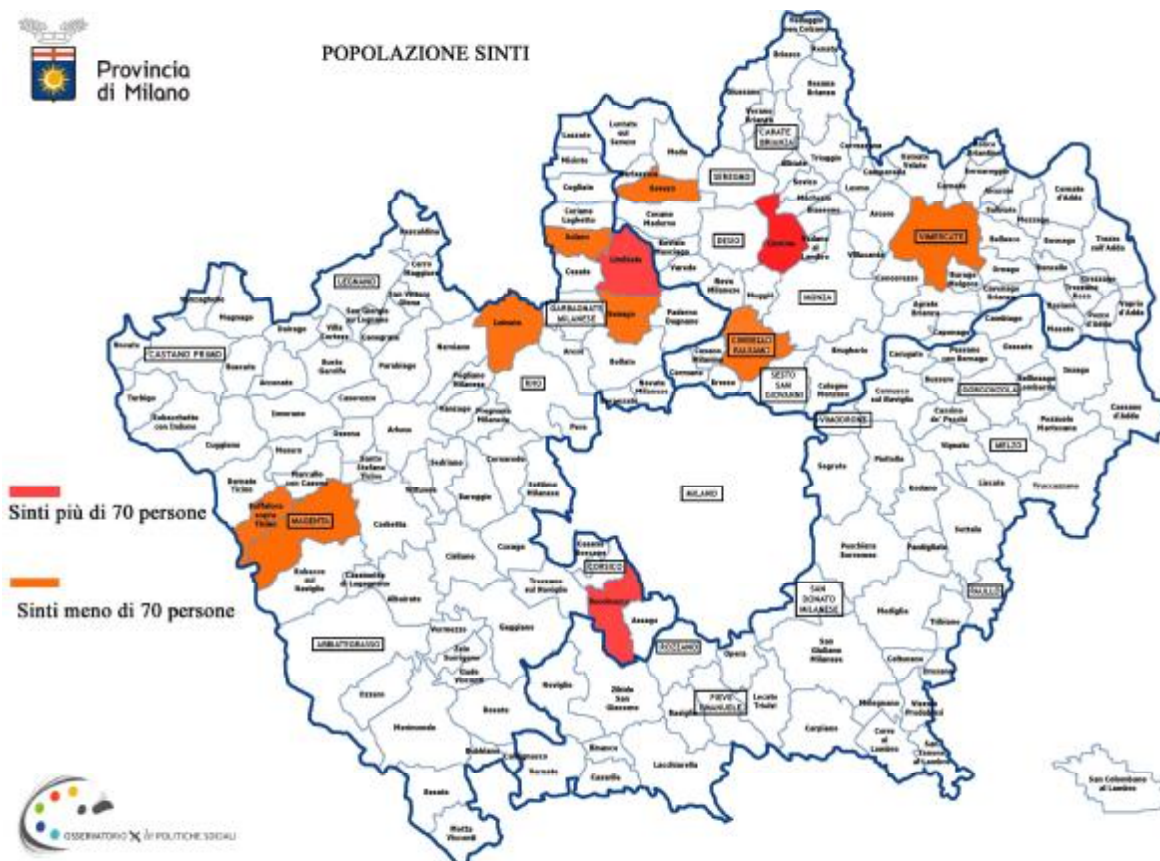
Dalla cartina è possibile inoltre notare che tutti gli insediamenti Sinti della provincia sono collocati nei territori delle Asl 1 e 3, mentre l'Asl 2 non presenta insediamenti.

Per quanto riguarda le cittadinanze di appartenenza i dati rilevati confermano quelli di tendenza nazionali: i Sinti, data la presenza più antica, hanno quasi tutti acquisito la cittadinanza italiana (solo il Comune di Senago ci segnala una presenza di Sinti stranieri, insediati in un campo non regolare) e nella maggior parte dei casi vivono in situazioni di regolarità di insediamento. Anche le condizioni abitative sembrano essere migliori: tutti gli insediamenti sono infatti composti da case prefabbricate o immobili preesistenti riusati, non ci sono pervenute segnalazioni di Sinti abitanti in baracche o camper e roulotte; questo dato, come quello della cittadinanza, può essere letto come indicativo di una maggiore stabilità insediativa.

Tab.3.b

Sinti				
Popolazione Totale	insediamenti regolari permanenti	insediamenti regolari temporanei	insediamenti non registrati	Minori
Boffalora			20	6
Buccinasco	108			40
Cinisello	29			11
Lainate			4	1
Limbiate	87			43
Lissone	120			5
Magenta	15			50
Senago			50	20
Seveso	56			21
Solaro				
Vimercate	3			1
Totale	418		74	198

Cartina 3.d



4. I giostrai

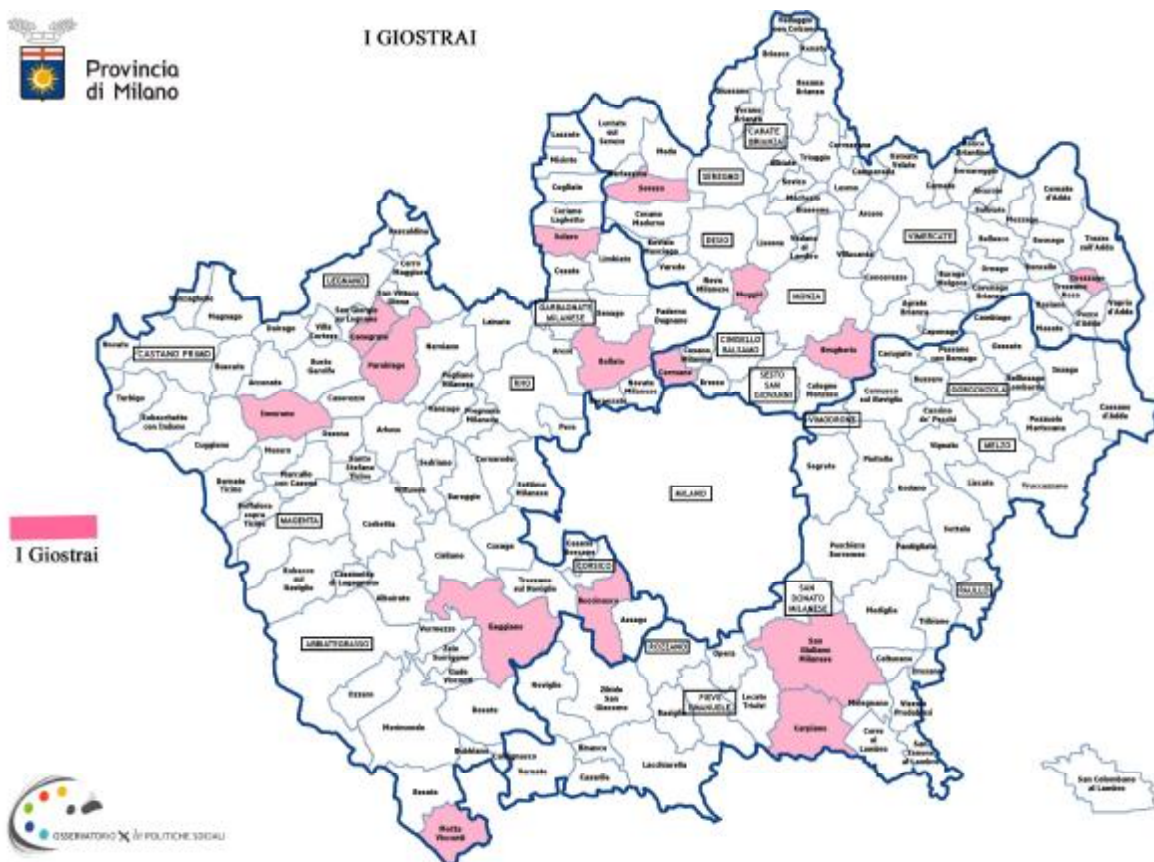
La rilevazione effettuata, al fine di realizzare un quadro il più possibile completo della presenza di popolazioni nomadi sul nostro territorio, ha tenuto a rilevare anche la presenza di eventuali giostrai.

Per farlo abbiamo chiesto ai Comuni di segnalarci l'eventuale presenza in una data precisa, il 30 Giugno 2006, così da cercare di eliminare un eventuale errore dato dall'alta mobilità di queste popolazioni.

Dalla risposta ottenuta possiamo stimare una presenza di giostrai che si aggira intorno ai 200 elementi, presenti sui territori in corrispondenza di feste di paese, fiere, eventi particolari.

La cartina 4.a rappresenta una fotografia della presenza di giostrai nel territorio provinciale, come si è detto, al 30.06.2006.

Cartina 4.a



Tab 1.a	Comune	esito
	Abbiategrosso	positivo
	Agrate Brianza	negativo
	Aicurzio	negativo
	Albairate	NON PERVENUTO
	Albiate	negativo
	Arconate	negativo
	Arcore	negativo
	Arese	negativo
	Arluno	negativo
	Assago	negativo
	Baranzate	positivo
	Bareggio	negativo
	Barlassina	negativo
	Basiano	negativo
	Basiglio	negativo
	Bellinzago Lombardo	negativo
	Bellusco	negativo
	Bernareggio	negativo (nel cimitero di questo comune è seppellita una regina per rispetto della quale nessuno si insedia)
	Bernate Ticino	negativo
	Besana in Brianza	negativo
	Besate	negativo
	Biassono	negativo
	Binasco	NON PERVENUTO
	Boffalora sopra Ticino	positivo
	Bollate	positivo
	Bovisio-Masciago	negativo
	Bresso	negativo
	Briosco	negativo
	Brugherio	positivo
	Bubbiano	NON PERVENUTO
	Buccinasco	positivo
	Burago di Molgora	negativo
	Buscate	negativo
	Busnago	negativo
	Bussero	NON PERVENUTO
	Busto Garolfo	negativo
	Calvignasco	negativo
	Cambiago	negativo
	Camparada	negativo
	Canegrate	positivo
	Caponago	negativo
	Carate Brianza	negativo
	Carnate	NON PERVENUTO
	Carpiano	positivo
	Carugate	negativo
	Casarile	negativo
	Casorezzo	negativo
	Cassano d'Adda	positivo
	Cassina de'Pecchi	negativo
	Cassinetta di Lugagnano	negativo

Castano Primo	negativo
Cavenago di Brianza	positivo
Ceriano Laghetto	negativo
Cernusco sul Naviglio	positivo
Cerro al Lambro	negativo
Cerro Maggiore	negativo
Cesano Boscone	positivo
Cesano Maderno	negativo
Cesate	negativo
Cinisello Balsamo	positivo
Cislino	negativo
Cogliate	negativo
Cologno Monzese	negativo
Colturano	NON PERVENUTO
Concorezzo	negativo
Corbetta	positivo
Cormano	positivo
Cornaredo	positivo
Cornate d'Adda	positivo
Correzzana	negativo
Corsico	negativo
Cuggiono	positivo
Cusago	positivo
Cusano Milanino	negativo
Dairago	NON PERVENUTO
Desio	positivo
Dresano	negativo
Gaggiano	positivo
Garbagnate Milanese	positivo
Gessate	negativo
Giussano	negativo
Gorgonzola	negativo
Grezzago	positivo
Gudo Visconti	negativo
Inveruno	negativo
Inzago	negativo
Lacchiarella	positivo
Lainate	positivo
Lazzate	negativo
Legnano	positivo
Lentate sul Seveso	negativo
Lesmo	negativo
Limbate	positivo
Liscate	negativo
Lissone	positivo
Locate di Triulzi	positivo
Macherio	NON PERVENUTO
Magenta	positivo
Magnago	negativo
Marcallo con Casone	NON PERVENUTO
Masate	negativo
Meda	negativo
Mediglia	NON PERVENUTO

Melegnano	negativo
Melzo	negativo
Mesero	NON PERVENUTO
Mezzago	negativo
Milano	positivo
Misinto	negativo
Monza	negativo
Morimondo	negativo
Motta visconti	positivo
Muggio'	positivo
Nerviano	negativo
Nosate	negativo
Nova milanese	NON PERVENUTO
Novate milanese	negativo
Noviglio	negativo
Opera	negativo
Ornago	negativo
Ossona	negativo
Ozzero	NON PERVENUTO
Paderno dugnano	negativo
Pantigliate	NON PERVENUTO
Parabiago	positivo
Paullo	negativo
Pero	negativo
Peschiera borromeo	negativo
Pessano con bornago	positivo
Pieve Emanuele	negativo
Pioltello	positivo
Pogliano milanese	NON PERVENUTO
Pozzo d'adda	NON PERVENUTO
Pozzuolo martesana	negativo
Pregnana milanese	positivo
Renate	negativo
Rescaldina	NON PERVENUTO
Rho	positivo
Robecchetto con induno	negativo
Robecco sul naviglio	positivo
Rodano	NON PERVENUTO
Roncello	negativo
Ronco briantino	negativo
Rosate	negativo
Rozzano	negativo
San colombano al lambro	negativo
San donato milanese	positivo
San giorgio su legnano	negativo
San giuliano milanese	positivo
San vittore olona	NON PERVENUTO
San zenone al lambro	negativo
Santo stefano ticino	NON PERVENUTO
Sedriano	NON PERVENUTO
Segrate	positivo
Senago	positivo
Seregno	negativo

Sesto san giovanni	positivo
Settala	negativo
Settimo milanese	negativo
Seveso	positivo
Solaro	positivo
Sovico	NON PERVENUTO
Sulbiate	negativo
Trezzano rosa	negativo
Trezzano sul naviglio	NON PERVENUTO
Trezzo sull'adda	negativo
Tribiano	NON PERVENUTO
Triuggio	negativo
Truccazzano	negativo
Turbigo	negativo
Usmate velate	negativo
Vanzaghella	negativo
Vanzago	negativo
Vaprio d'adda	NON PERVENUTO
Varedo	negativo
Vedano al lambro	negativo
Veduggio con colzano	negativo
Verano brianza	negativo
Vermezzo	negativo
Vernate	negativo
Vignate	negativo
Villa cortese	negativo
Villasanta	negativo
Vimercate	positivo
Vimodrone	negativo
Vittuone	positivo
Vizzolo predabissi	NON PERVENUTO
Zelo surrigone	negativo
Zibido san giacomo	NON PERVENUTO